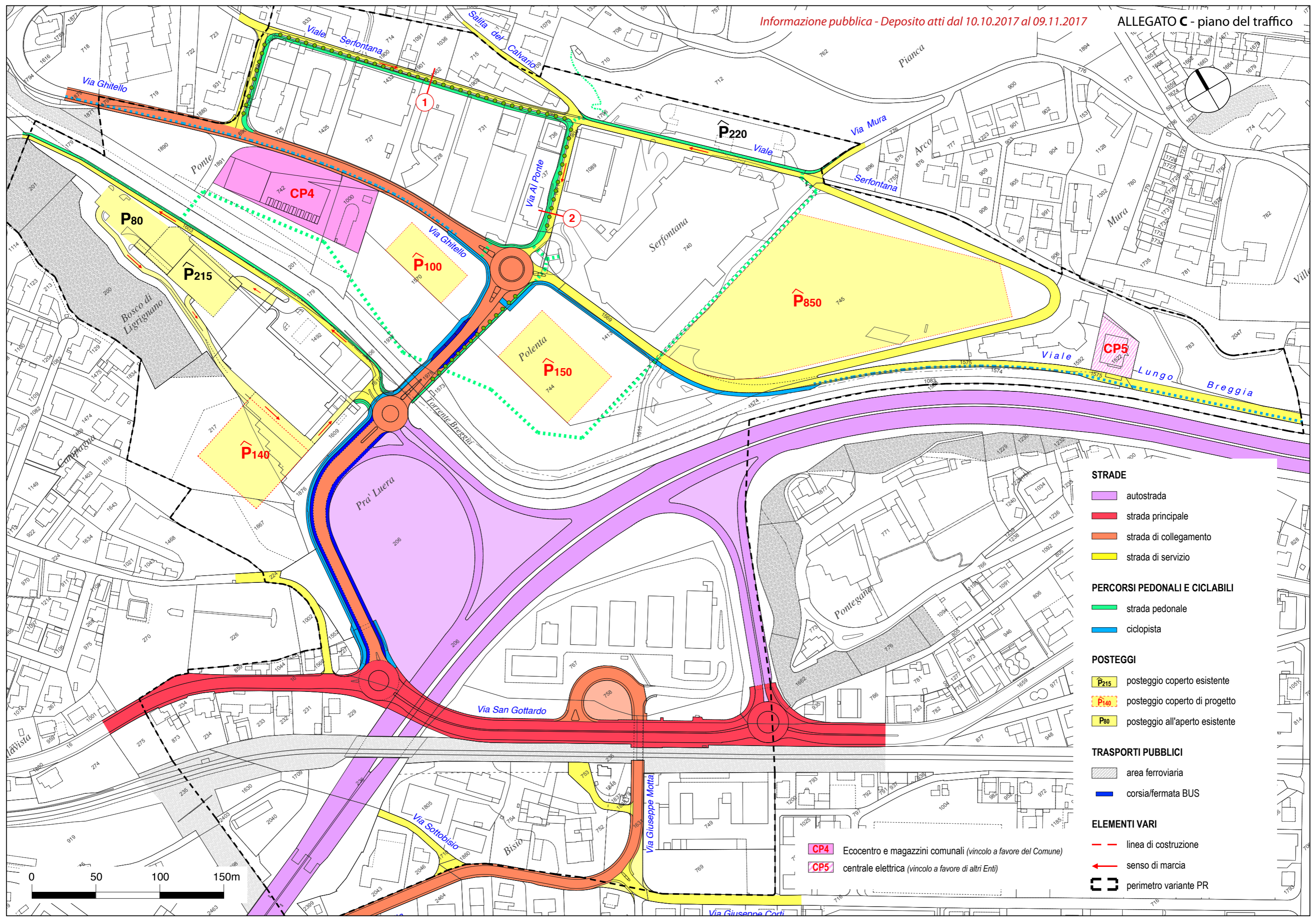


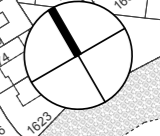

0 50 100 150m

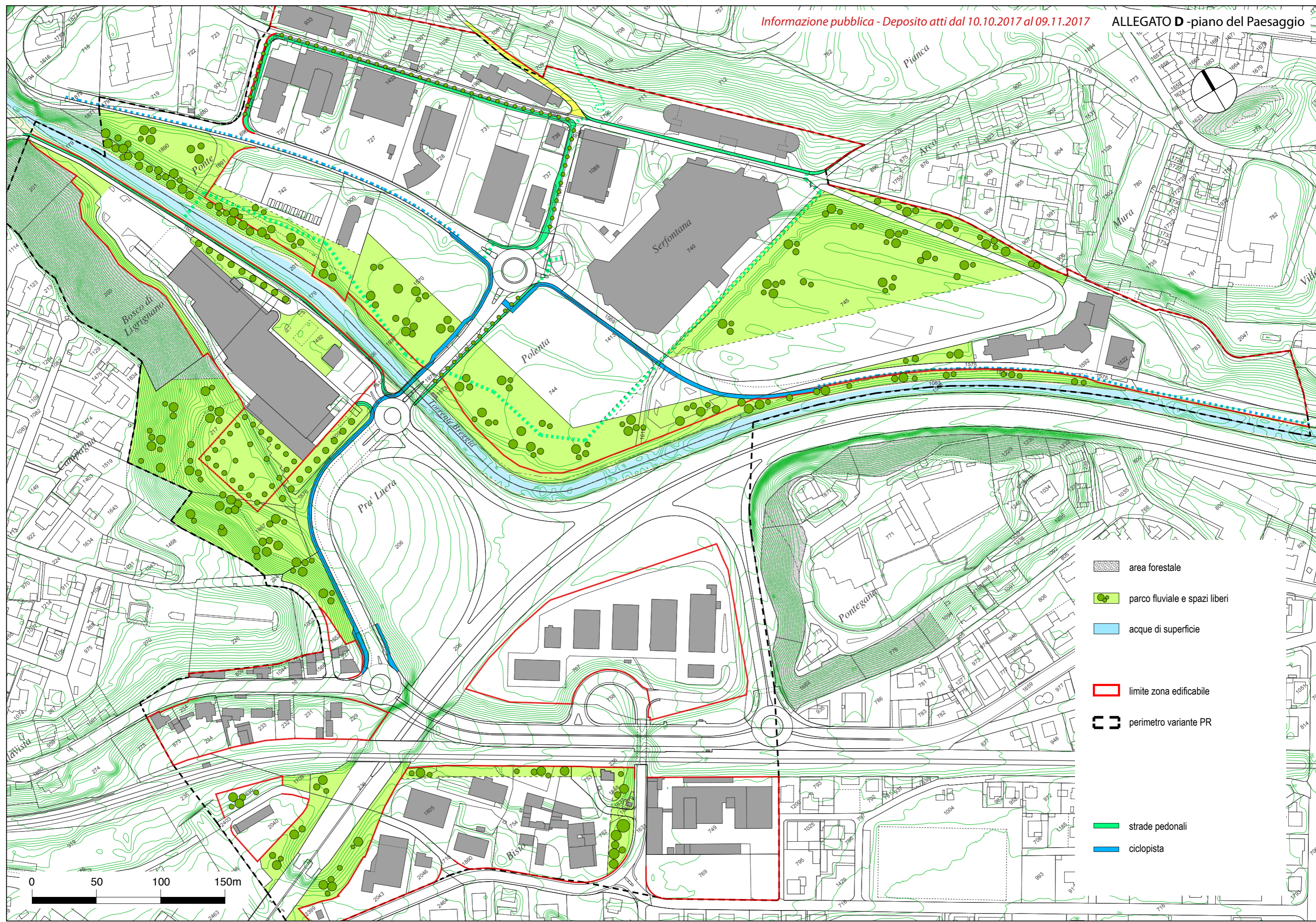









- STRADE**
- autostrada
 - strada principale
 - strada di collegamento
 - strada di servizio
- PERCORSI PEDONALI E CICLABILI**
- strada pedonale
 - ciclista
- POSTEGGI**
- P215 posteggio coperto esistente
 - P140 posteggio coperto di progetto
 - P80 posteggio all'aperto esistente
- TRASPORTI PUBBLICI**
- area ferroviaria
 - corsia/fermata BUS
- ELEMENTI VARI**
- linea di costruzione
 - senso di marcia
 - perimetro variante PR

CP4 Ecocentro e magazzini comunali (vincolo a favore del Comune)

CP5 centrale elettrica (vincolo a favore di altri Enti)





-  area forestale
-  parco fluviale e spazi liberi
-  acque di superficie
-  limite zona edificabile
-  perimetro variante PR
-  strade pedonali
-  ciclopista

